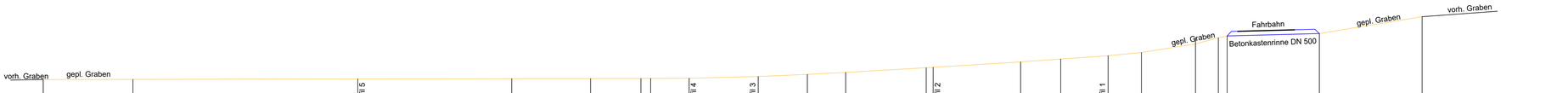

Sohlhöhe [ü.NN]	Station [m]	Gefälle [‰]	Material
117.48	157.65	1.9 ‰	Grasnarbe
117.50	147.39		
117.55	121.68		
117.58	104.08		
117.59	95.07		
117.60	89.31		
117.61	88.20	4.5 ‰	
117.63	83.80	32.5 ‰	Steine d ≥ 60 mm
117.83	75.90		
118.07	70.28	66.0 ‰	
118.29	65.90		
118.82	56.69		
118.87	55.90		
119.49	45.90		
119.80	41.31		
120.19	35.90	97.1 ‰	Steine d ≥ 150 mm
120.56	32.09	190.9 ‰	
121.53	25.90		
122.24	23.29	25.6 ‰	
122.44	22.29		
122.71	11.74	163.5 ‰	Steine d ≥ 150 mm
124.63	0.00		

Profil 1
Station 35.90

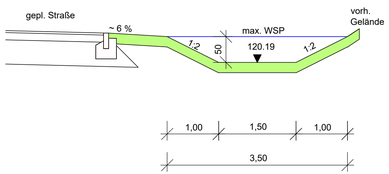

Profil 2
Station 55.90

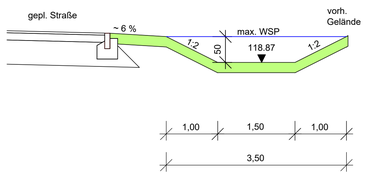

Profil 3
Station 75.90

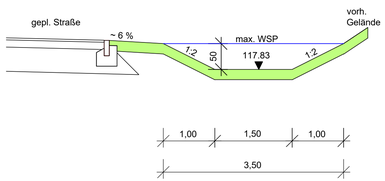

Profil 4
Station 83.80

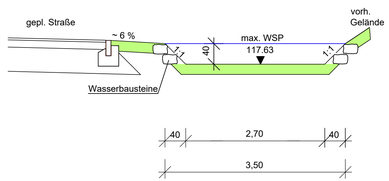

Profil 5
Station 121.68

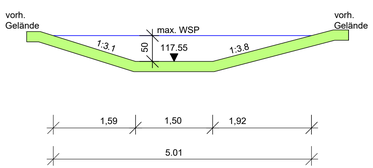

P:\3420-1, Sprendlingen, Graben NBG Kurt-Schumacher-Str\CAD\3-GP-LS 2018-04-16.dwg

Genehmigungsplanung

Status	Art der Änderung	Datum	Name

DILLIG | IBU
INGENIEURGESELLSCHAFT
Bad Kreuznach * Simmern * Düsseldorf * Ellenz-Poltersdorf
DILLIG | IBU Ingenieurgesellschaft mbH
Ringstraße 97 * 55543 Bad Kreuznach
Tel. (0671) 88855-0 * www.dillig-ibu.de * info@dillig-ibu.de

STRASSE
BAHN
LÄRMSCHUTZ
BRÜCKEN
ERSCHLIESSUNG
WASSERWIRTSCHAFT
KABELNETZE
STÄDTEBAU
VERMESSUNG

geprüft

Bauherr : Verbandsgemeindewerke Sprendlingen-Gensingen
Anstalt des öffentlichen Rechts

Projekt : Antrag auf wasserrechtliche Genehmigung zur Aufweitung eines Entwässerungsgrabens in der OG Sprendlingen

Darstellung : LÄNGSSCHNITT UND QUERPROFILE

Layerstatus:	-	Planname:	3-GP-LS 2018-04-16
Grenzpunkte :	-	Koordinatensystem:	-
Landeshöhen :	-	Katasterhintergrund (ALKIS-Daten) :	-

Bearbeiter :	Dipl.-Ing. Moche	Datum:	16.04.2018	Anlage-Nr.:	2
Zeichner :	Matza	Plangröße:	0.30 m²	Blatt-Nr.:	3
Vermessung :	IGW/Dillig-iBU	Projekt-Nr.:	3420-1	Maßstab:	1:250; 1:50